

**PIANO COMUNALE DI PROTEZIONE CIVILE**

D.Lgs. 2 gennaio 2018, n. 1 - L.R. 29 dicembre 2021, n. 27

TAVOLA  
**5**  
CARTA DEL MODELLO DI INTERVENTO

Il Progettista: Stefano Castagnetti  
Il Responsabile Servizio Protezione Civile: Bardi Pier Giuseppe  
Il Sindaco: Francesco Aperti

Edizione: 3.0 - ottobre 2025  
Approvato con Delibera di Consiglio Comunale n. 58 del 27/11/2025

DOCT. STEFANO CASTAGNETTI - GEOLOGIA E PROTEZIONE CIVILE  
Via Argini Sud 24 - 43022 MONTECHIARUGOLO (PR) - www.stefcasta.it - studio@stefcasta.it

**LEGENDA**

**LIMITI AMMINISTRATIVI**

--- Confine comunale

**EDIFICI STRATEGICI E STRUTTURE OPERATIVE**

- Municipio
- Carabinieri
- Polizia locale
- Gruppo Volontari Protezione Civile Sirio
- Centro operativo comunale (COC)
- Sede sostitutiva COC

**AREE PER L'EMERGENZA**

- Area di ammassamento soccorsi
- Area di accoglienza e ricovero
- Area di accoglienza e ricovero / ammassamento soccorsi
- Area di attesa
- Area di ammassamento bestiame

**STRUTTURE RICETTIVE E DI PUBBLICA UTILITA'**

- Farmacia
- Ufficio postale
- Stazione ferroviaria
- Struttura ricettiva

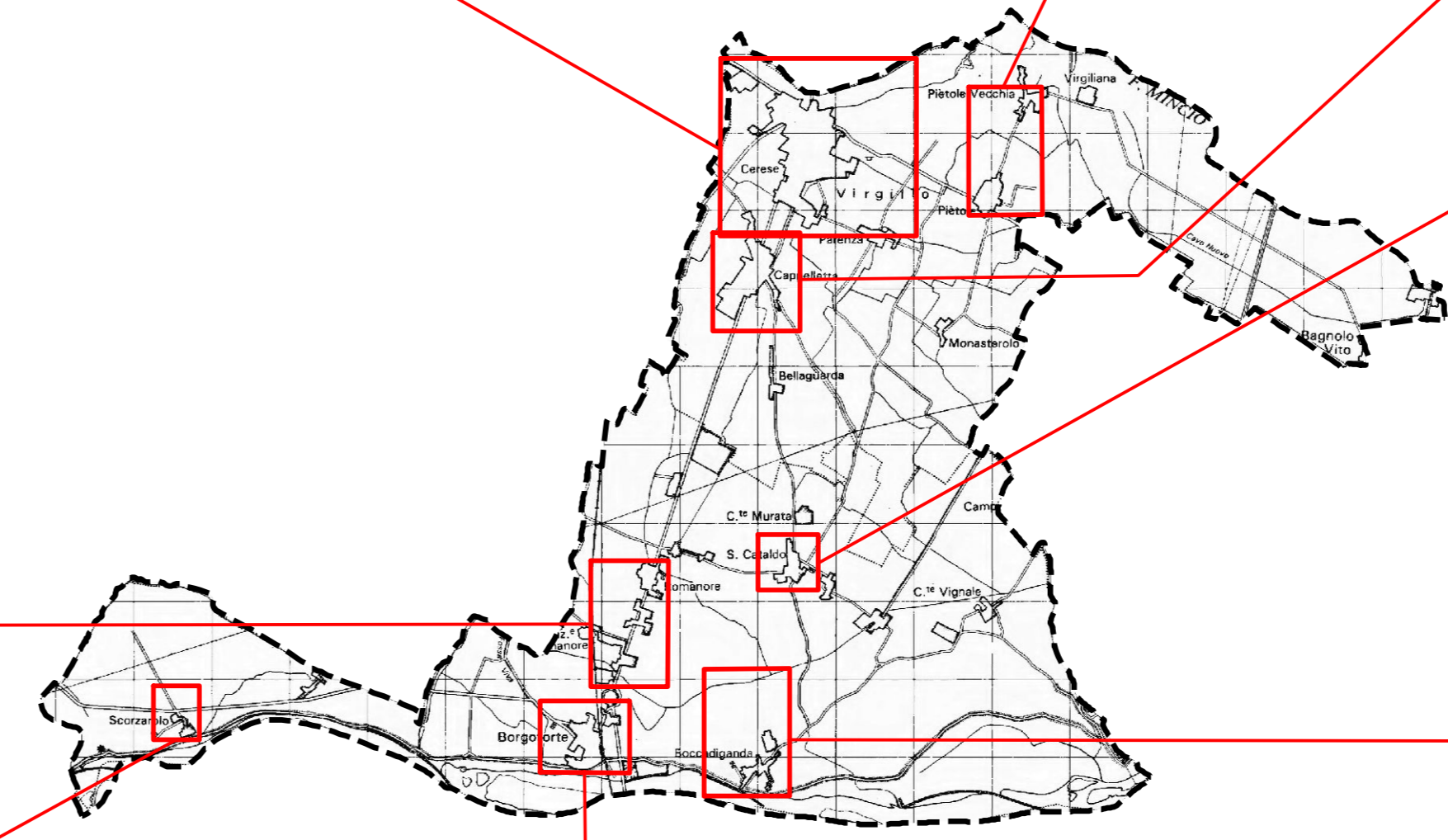
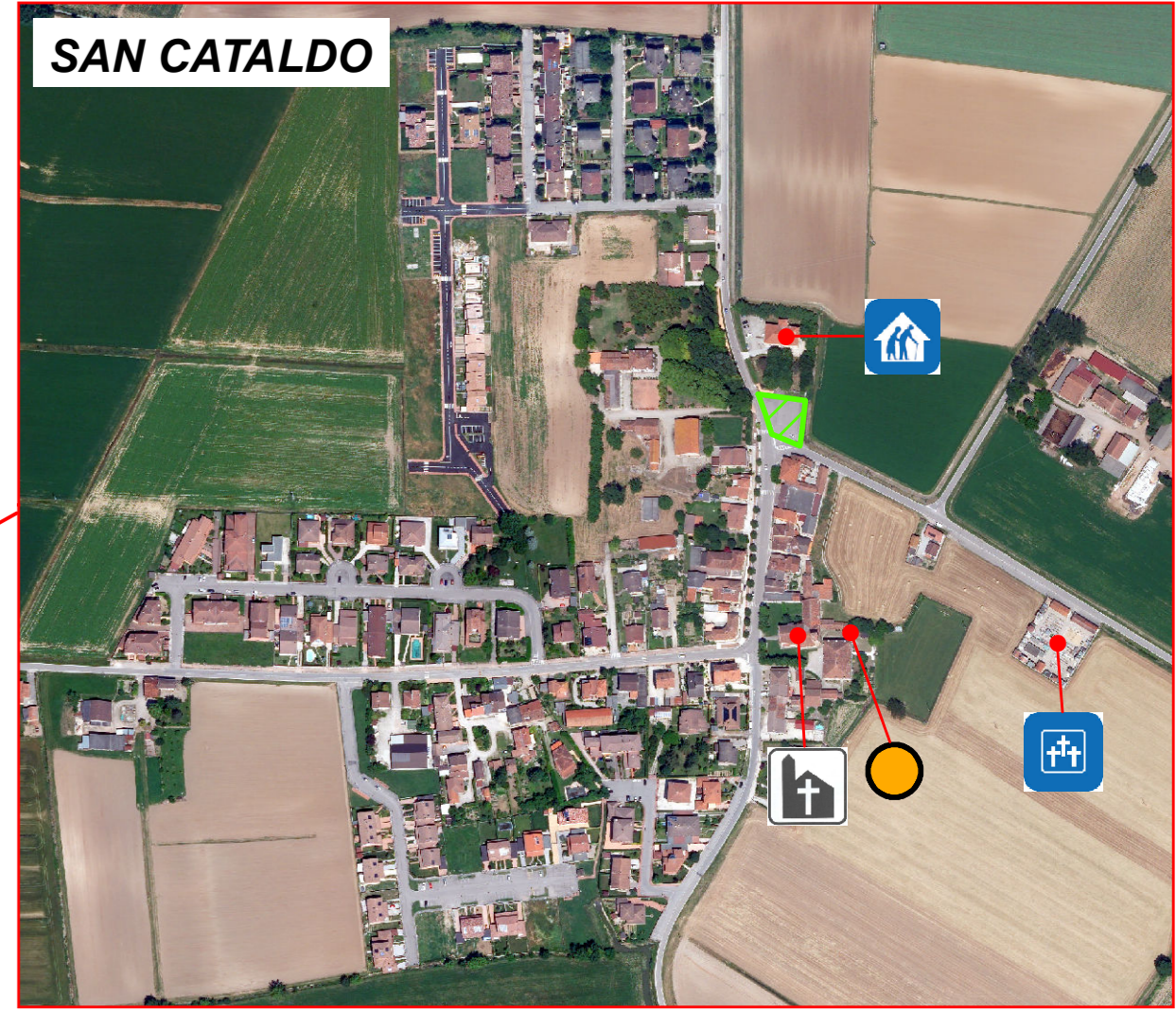
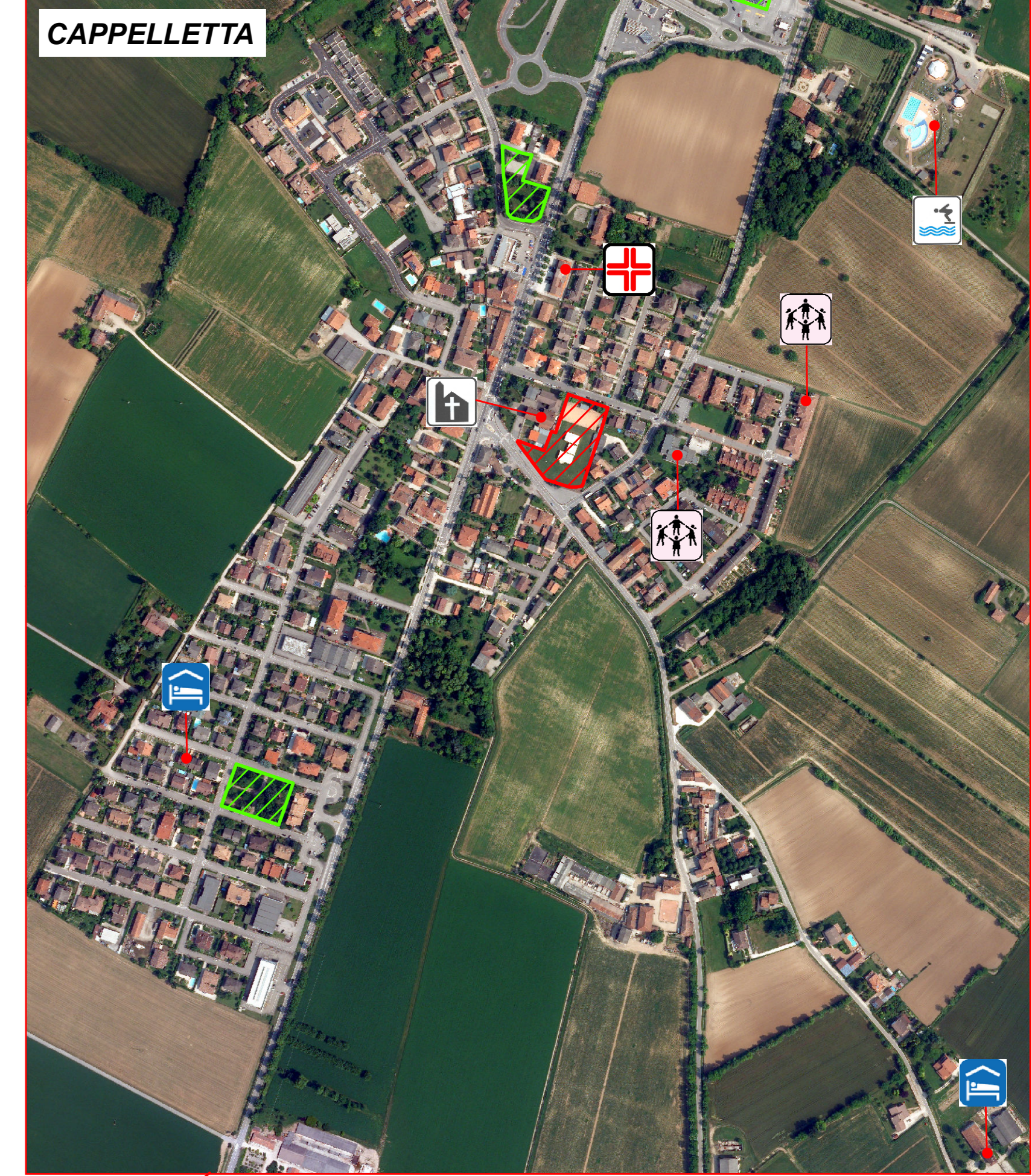
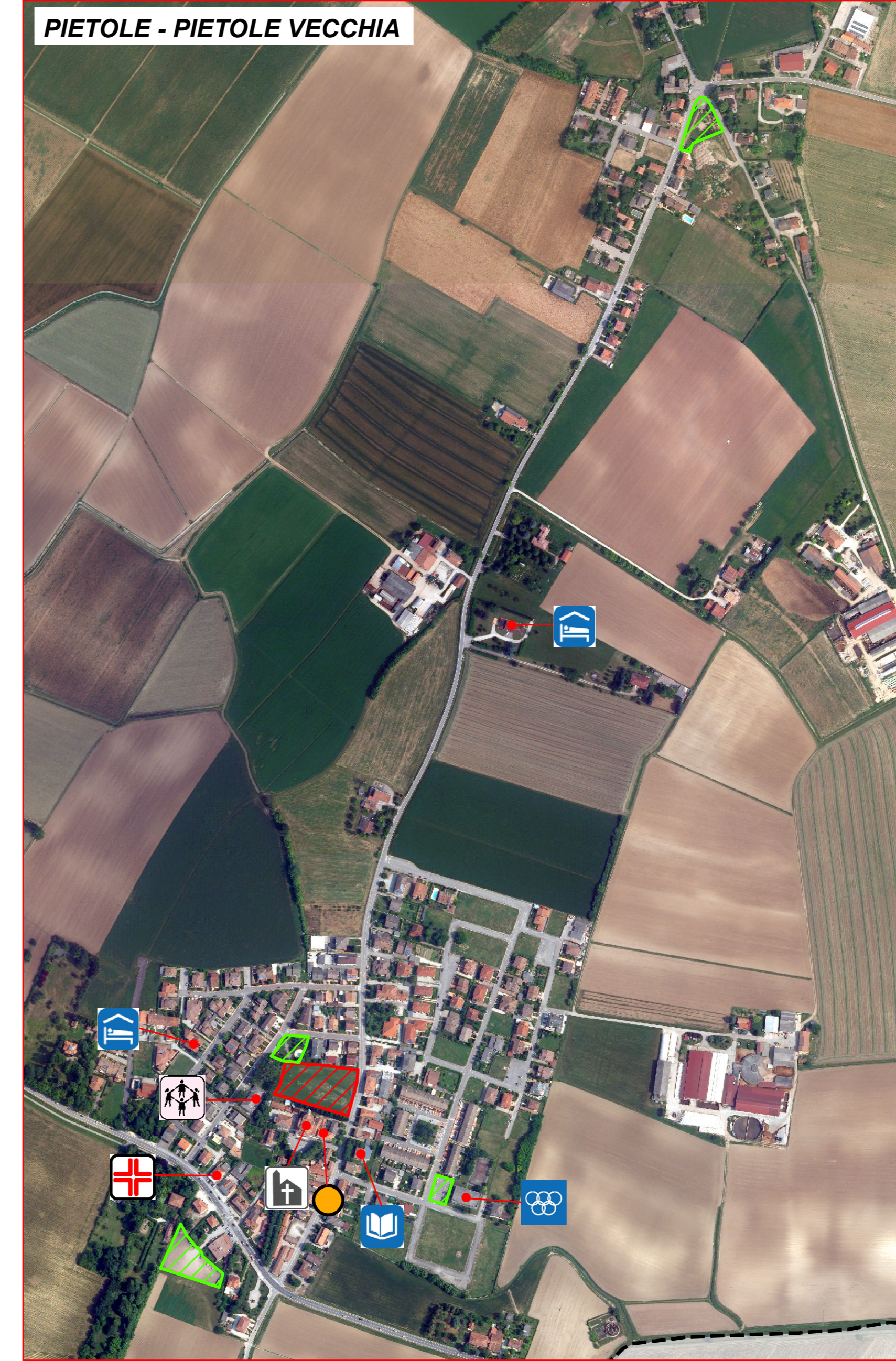
**STRUTTURE SCOLASTICHE, RICREATIVE E DI PUBBLICO AFFOLLAMENTO**

- Scuola dell'infanzia
- Scuola primaria e secondaria di primo grado
- Palestra, struttura per lo sport
- Oratorio, circolo, centro civico, sala civica
- Piscina
- Centro commerciale
- Biblioteca
- Museo
- Castello
- Chiesa
- Cimitero

**STRUTTURE SANITARIE E ASSISTENZIALI**

- Guardia medica
- Struttura di assistenza per anziani
- Struttura di assistenza per disabili
- AVIS

0 125 250 500 Metri



Fonte dati  
Base cartografica  
Ortofoto 20 cm/ortofoto 50 cm 2015 Consorzio TeA - TUTTI I DIRITTI RISERVATI

Collaborazioni  
Geol. Marco Baldi  
Arch. Davide Ramunno (Comune di Borgo Virgilio)