




LEGENDA
 Edifici pubblici di proprietà comunale analizzati:

<p>Loc. Cerese:</p> <ul style="list-style-type: none"> A01. Sede Municipale - Piazza A. Moro 1 A02. Sede PL - Piazza A. Moro 2 A03. Biblioteca - Piazza A. Moro 2 A04. Scuola infanzia "Cerese 1" - Via Fratelli Cervi 44 A05. Scuola infanzia "Cerese 2" - Via Galileo Ferraris 12 A06. Scuola infanzia "Nido Pollicino" - Via Parenza Bassa 25/a A07. Scuola primaria "Fellini" - Via Nuvolari 91 A08. Scuola secondaria "Bazzani" - Via Savonarola 2 A09. Segreteria scolastica - Via Amendola 1 A10. Palestra - Via Amendola 1 A11. Centro Giovani - Via Giuseppina Rippa 2 A12. Gruppo Anziani Pensionati - Via Verdi 41 A13. Locali ASL - Via Falcone 1 A14. Centro Tempo Libero ACLI - Via Cisa 14/b A15. Caserma Carabinieri - Via Divisione Aquil 18 A16. Sala Polivalente - Via Nuvolari A17. Palazzetto dello Sport - Via Nuvolari 4/6 A18. Campo sportivo - Via Nuvolari A19. Piscina comunale - Via Soresina A20. Cimitero - Via Maragnane 1 	<p>Loc. Pietole:</p> <ul style="list-style-type: none"> A21. Scuola infanzia - Via delle Georgiche 16 A22. Museo Civico - Via Parma 34 A23. Centro Sociale "Il Tiglio" - Piazza Adua 8 A24. Palestra - Via IV Novembre <p>Loc. Cappelletta:</p> <ul style="list-style-type: none"> A25. Scuola infanzia - Via Costa 2; <p>Loc. Romanore:</p> <ul style="list-style-type: none"> A26. Area Feste Novellini - Via Lavoro Vetrario <p>Loc. Borgoforte:</p> <ul style="list-style-type: none"> A27. Ex Sede Municipale - Via Parmense 33 A28. Scuola infanzia - Via Verdi 13 A29. Scuola primaria e secondaria - Via Pellico 20 A30. Ex Forte Militare - Via Parmense A31. Cimitero Loc. Borgoforte - Via Verdi
---	--

Spazi pubblici analizzati:

<ul style="list-style-type: none"> B01. Parco Giochi - Via argine Fossetta Loc. Andes B02. Parco Giochi - Via Delle Georgiche 29 - Pietole B03. Parco "Quarantini" - Via Martiri della Libertà Loc. Cerese B04. Parco giochi - Via Grioli Loc. cerese 	<ul style="list-style-type: none"> B05. Parco giochi - Via Buozzi Loc. Cappelletta; B06. Parco giochi - Via Parini Loc. San Cataldo B07. Piazza Del Borgo Loc. Borgoforte B08. Piazza Aldo Moro - Loc. Cerese
---	---



Comune di Borgo Virgilio
 Provincia di Mantova

P. E. B. A.

Piano di Eliminazione delle Barriere Architettoniche

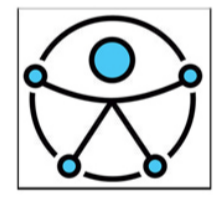





Tavola 1 di 1
 Tavola PEBA: edifici pubblici - spazi pubblici

Scala: 0 100 200 300 400 m

Data: Marzo 2024



Progettazione

 <p>Studio Botani Servizi tecnici Ingegneria e Architettura</p>	<p>Ing. Paolo Bottani Via S. Quasimodo 4 Peschiera Borromeo (MI) mail: info@studiobottani.it</p>	
--	---	---

Tutti i contenuti presenti su questa tavola sono protetti ai sensi delle normative sul diritto d'autore e su quelle relative alla proprietà intellettuale.